RILEVATI	
RILEVATO	15.742 mq
SOVRASTRUTTURA STRADALE	
CASSONETTO (BANCHINA)	2.000 m
CASSONETTO	7.028 m
MARCIAPIEDE	2.600 m
MANUFATTI	
CORDOLO	0.116 mq

SEZIONE N. : 16
QT. PROGETTO : 68.354
DIST. PROG. : 253.980
DIST. PREC. : 3.826
DIST. SUCC. : 1.793

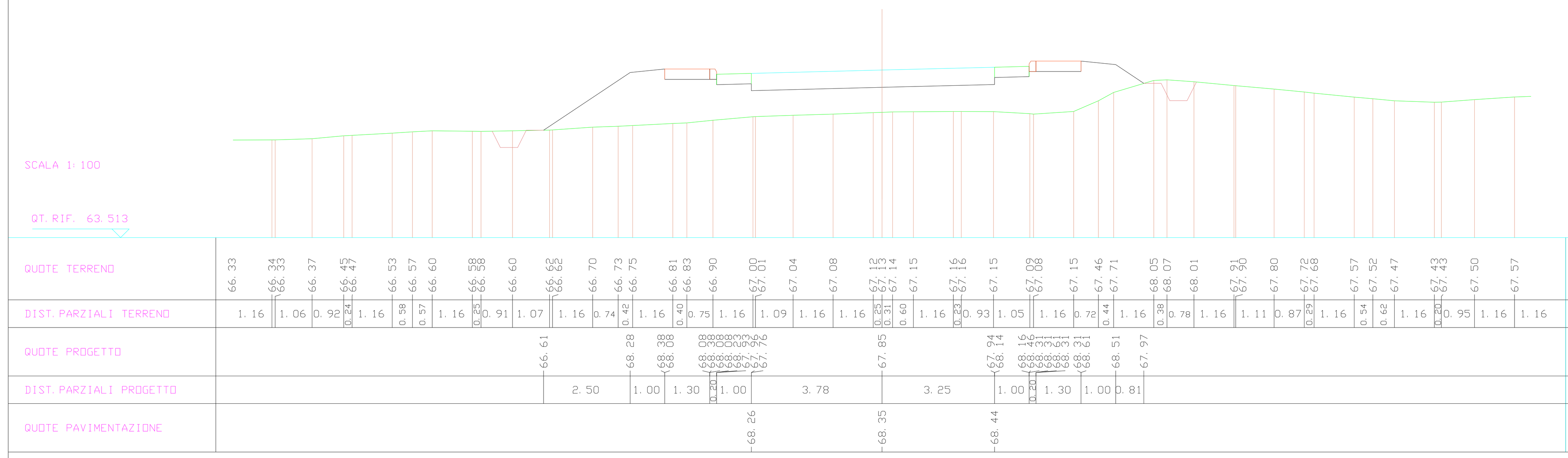

SCAVI E BONIFICHE	
STERRO	2.424 mq
RILEVATI	
RILEVATO	0.952 mq
SOVRASTRUTTURA STRADALE	
CASSONETTO (BANCHINA)	2.000 m
CASSONETTO	6.500 m
MARCIAPIEDE	2.600 m
MANUFATTI	
CORDOLO	0.116 mq

SEZIONE N. : 21
QT. PROGETTO : 68.373
DIST. PROG. : 304.077
DIST. PREC. : 4.077
DIST. SUCC. : 20.923

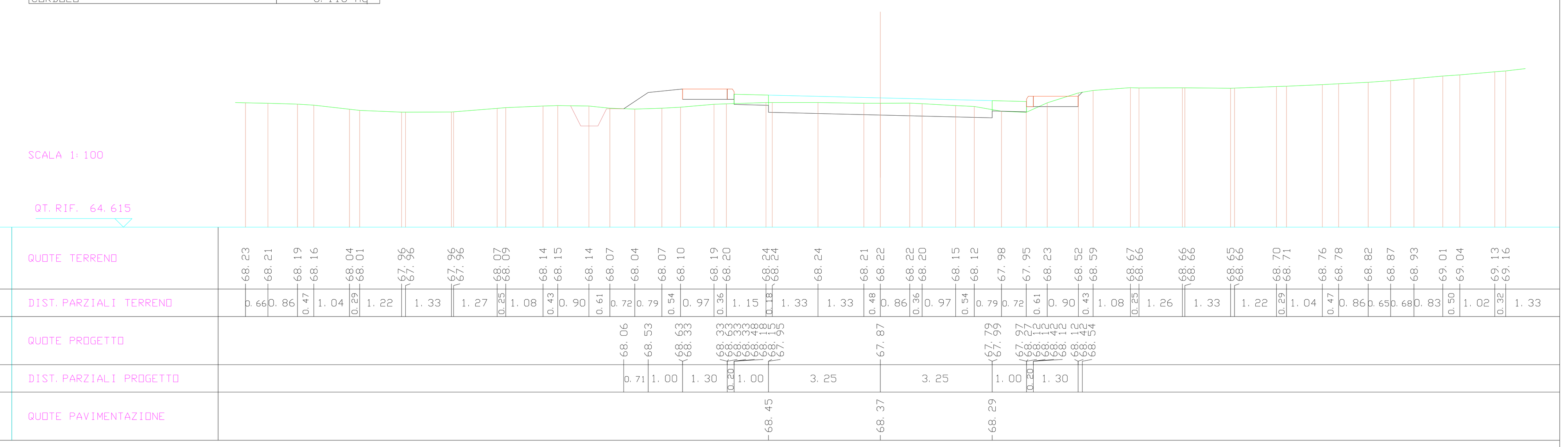

RILEVATI	
RILEVATO	15.192 mq
SOVRASTRUTTURA STRADALE	
CASSONETTO (BANCHINA)	2.000 m
CASSONETTO	6.916 m
MARCIAPIEDE	2.600 m
MANUFATTI	
CORDOLO	0.116 mq

SEZIONE N. : 17
QT. PROGETTO : 68.319
DIST. PROG. : 255.773
DIST. PREC. : 1.793
DIST. SUCC. : 19.227

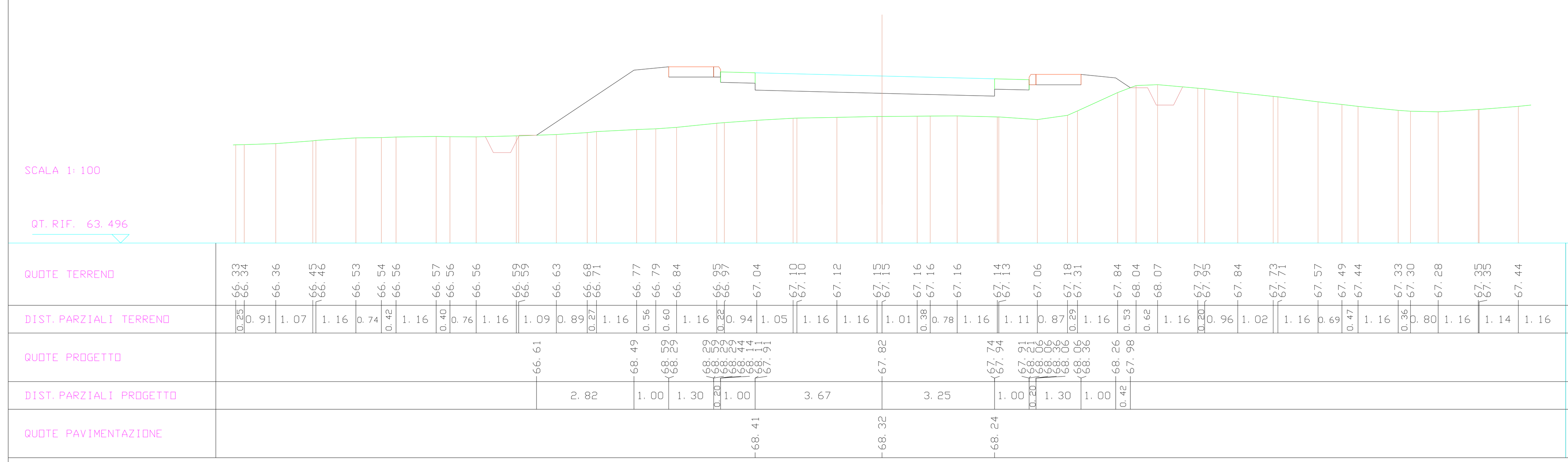

SCAVI E BONIFICHE	
STERRO	4.370 mq
RILEVATI	
RILEVATO	0.692 mq
SOVRASTRUTTURA STRADALE	
CASSONETTO (BANCHINA)	2.000 m
CASSONETTO	6.500 m
MARCIAPIEDE	2.600 m
MANUFATTI	
CANALETTA	0.131 mq
CORDOLO	0.116 mq

SEZIONE N. : 22
QT. PROGETTO : 69.038
DIST. PROG. : 325.000
DIST. PREC. : 20.923
DIST. SUCC. : 14.122

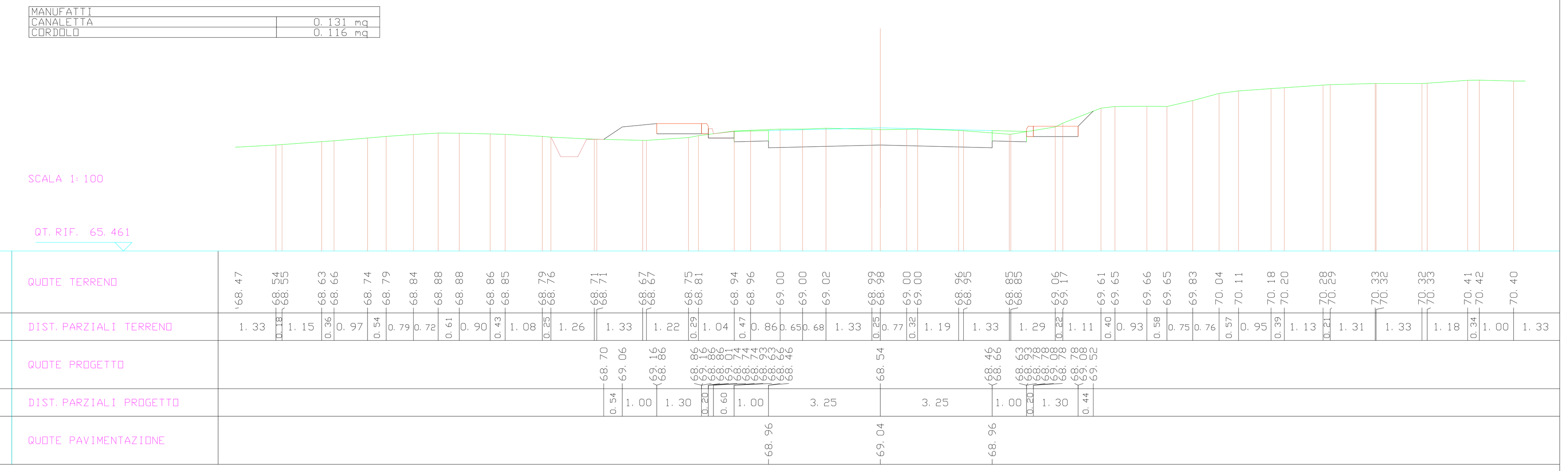

SCAVI E BONIFICHE	
STERRO	0.279 mq
RILEVATI	
RILEVATO	4.908 mq
SOVRASTRUTTURA STRADALE	
CASSONETTO (BANCHINA)	2.000 m
CASSONETTO	6.500 m
MARCIAPIEDE	2.600 m
MANUFATTI	
CORDOLO	0.116 mq

SEZIONE N. : 18
QT. PROGETTO : 68.086
DIST. PROG. : 275.000
DIST. PREC. : 19.227
DIST. SUCC. : 4.925

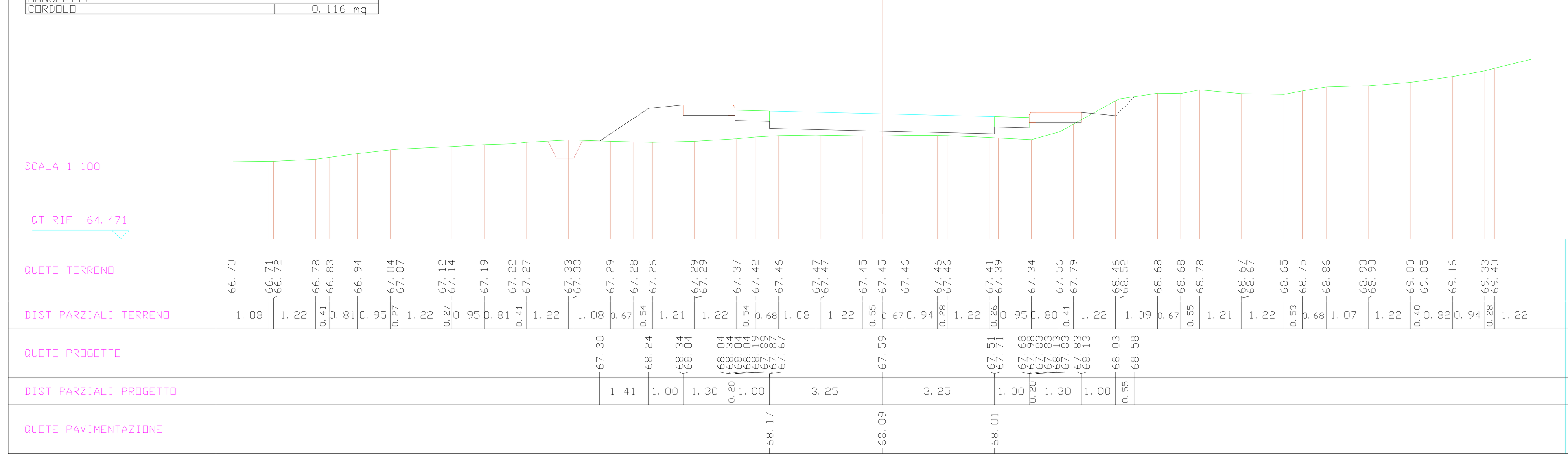

SCAVI E BONIFICHE	
STERRO	5.573 mq
RILEVATI	
RILEVATO	0.180 mq
SOVRASTRUTTURA STRADALE	
CASSONETTO (BANCHINA)	2.000 m
CASSONETTO	6.500 m
MARCIAPIEDE	2.600 m
MANUFATTI	
CANALETTA	0.131 mq
CORDOLO	0.116 mq

SEZIONE N. : 23
QT. PROGETTO : 69.553
DIST. PROG. : 339.122
DIST. PREC. : 14.122

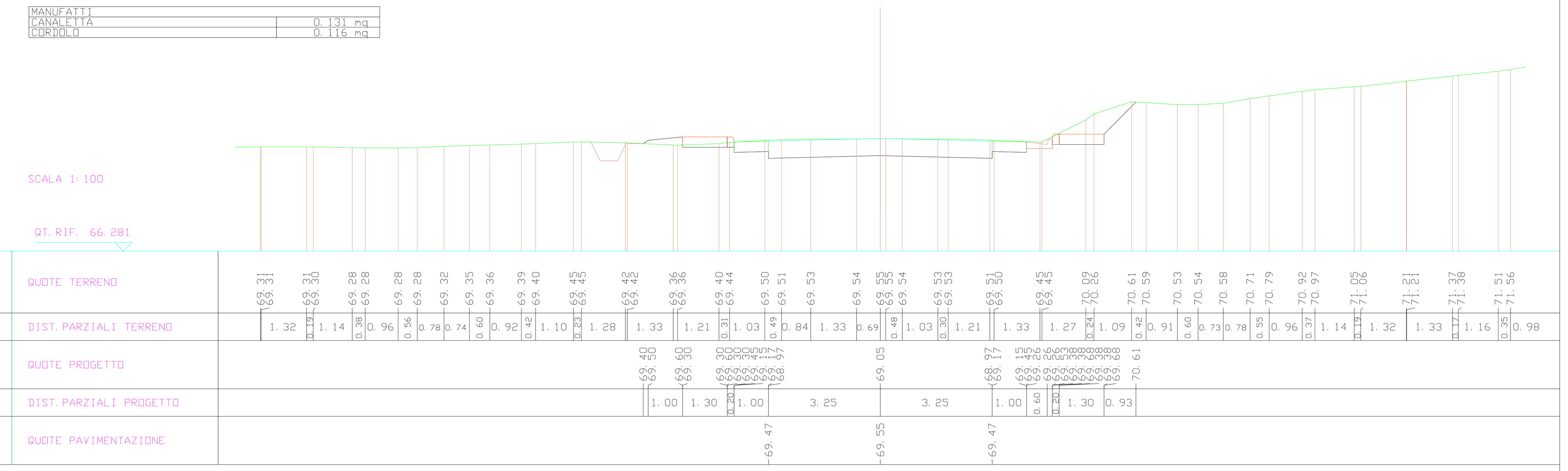

SCAVI E BONIFICHE	
STERRO	0.209 mq
RILEVATI	
RILEVATO	3.190 mq
SOVRASTRUTTURA STRADALE	
CASSONETTO (BANCHINA)	2.000 m
CASSONETTO	6.500 m
MARCIAPIEDE	2.600 m
MANUFATTI	
CORDOLO	0.116 mq

SEZIONE N. : 19
QT. PROGETTO : 68.081
DIST. PROG. : 279.925
DIST. PREC. : 4.925
DIST. SUCC. : 20.075

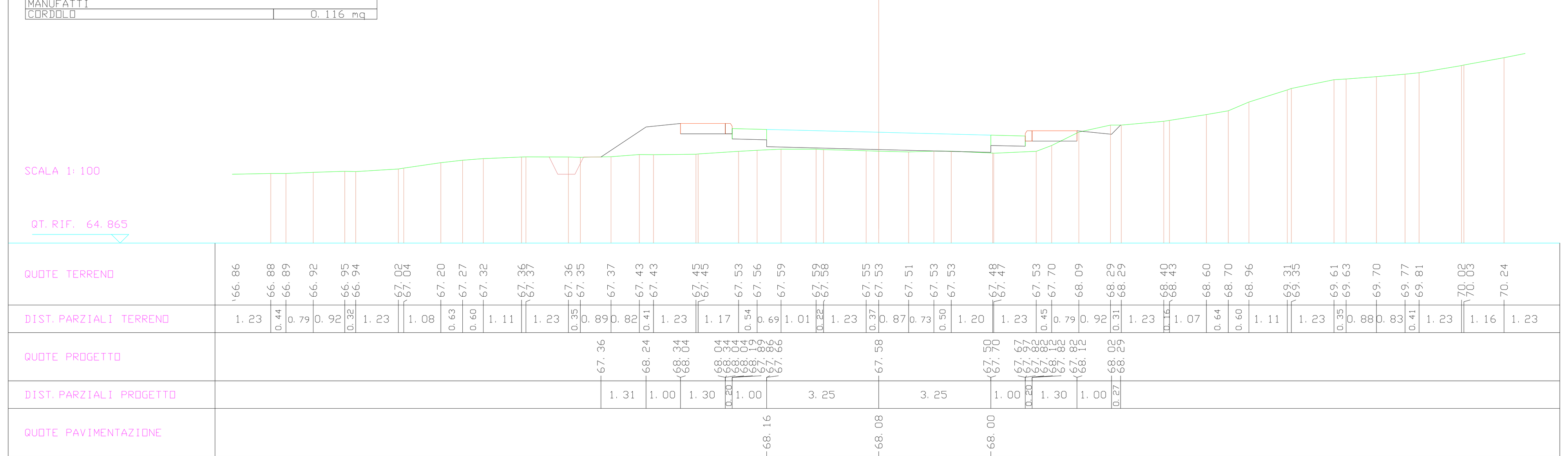

SCAVI E BONIFICHE	
STERRO	2.148 mq
RILEVATI	
RILEVATO	1.197 mq
SOVRASTRUTTURA STRADALE	
CASSONETTO (BANCHINA)	2.000 m
CASSONETTO	6.500 m
MARCIAPIEDE	2.600 m
MANUFATTI	
CORDOLO	0.116 mq

SEZIONE N. : 20
QT. PROGETTO : 68.286
DIST. PROG. : 300.000
DIST. PREC. : 20.075
DIST. SUCC. : 4.077

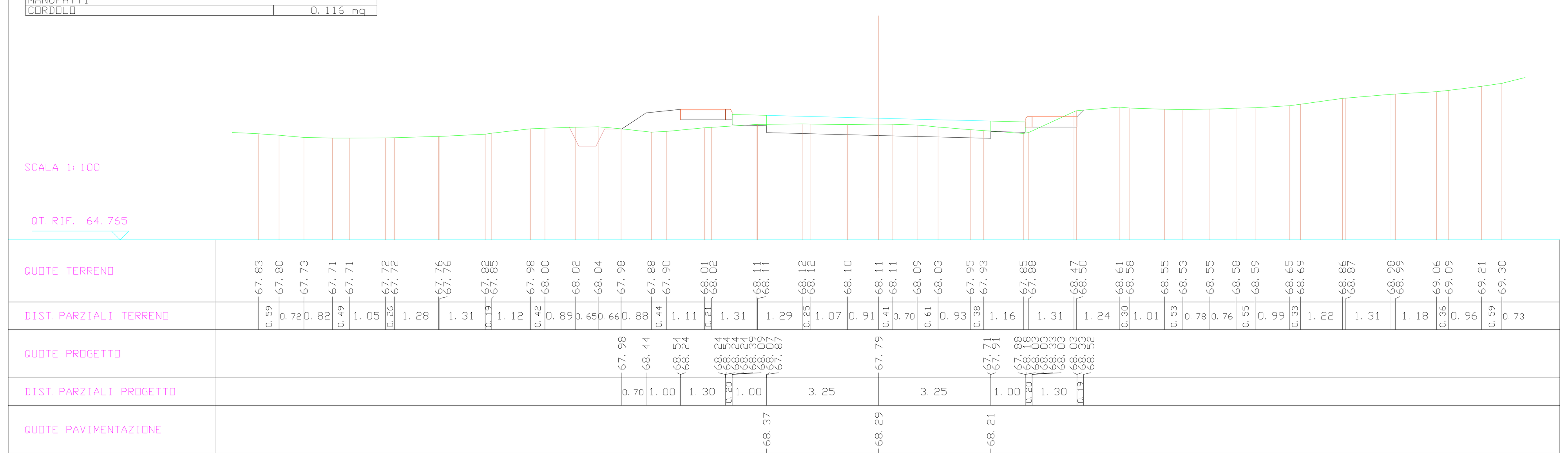

REGIONE AUTONOMA DELLA SARDEGNA

SISTEMAZIONE IDRAULICA DEL RIO SAN GIROLAMO - MASONE OLLASTU E INTERVENTI DI RICOSTRUZIONE DELLE OPERE PUBBLICHE DANNEGGIATE NELLE LOCALITA' POGGIO DEI PINI ED ALTRE FRAZIONI - NUOVO ATTRAVERSAMENTO PRESSO IL LAGO DI POGGIO DEI PINI - COMUNE DI CAPOTERRA
CUP E41B0900033002 - CIG 6977773071

SCOPING



Codice Elaborato
RSG-SC-C-1-5b-0

Data
29/04/2025

Scala
1:100

Descrizione
ALTERNATIVA 3
Sezioni Trasversali Asse 1 - 2 di 2

aggiornamenti					
29/04/2025	0	Emissione	AC	SS	PPM
data	rev	descrizione	dis.	verif.	appr.

Raggruppamento Temporaneo di professionisti:
Ing. Pietro Paolo Mossone (capogruppo)
DOLMEN S.r.l.
Hydrodata S.p.A.
ART Ambiente Risorse Territorio S.r.l.
Ing. Emilio Balletto
Ing. Alessandro Mulas
Ing. Silvia Sulis

Il RUP:
Dott. Ing. Paolo Vargiu